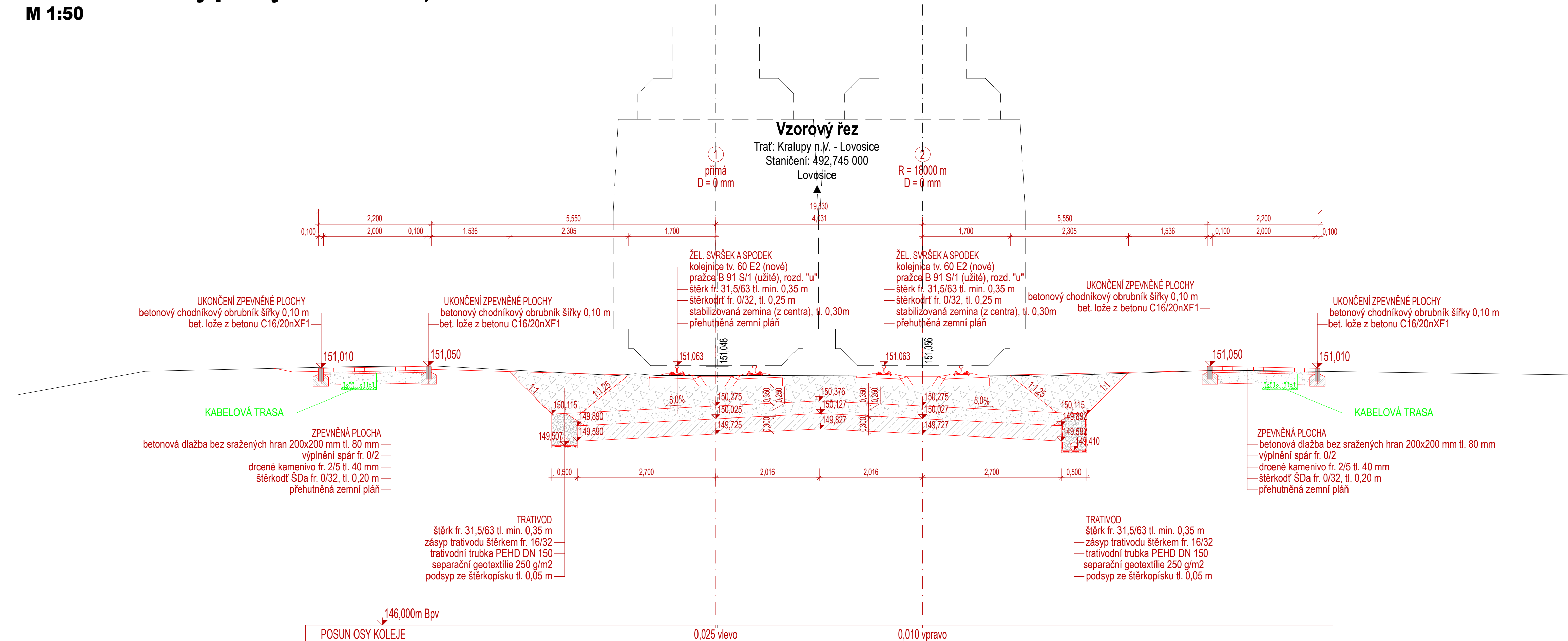



SO 11-12-02 zast. Lukavec, nástupiště

Charakteristický příčný řez - km 492,745






EVROPSKÁ UNIE

Evropské strukturální a investiční fondy

Operační program Doprava

Ministerstvo dopravy


Státní fond dopravní infrastruktury



Jiná ověření:

Paré:

Orientační schéma:





Razítko oprávněné osoby:


Podpis:

Datum:

Revize:	Datum:	Popis:	Kontroloval:
000	30.09.2023	Definitivní odevzdání dokumentace	Ing. Dominik Mojiříšek

Stavebník/Investor:	Správa železnic, státní organizace	 SPRÁVA ŽELEZNIC
Adresa:	Dlážděná 1003/7, 110 00 Praha 1	
Zástupce investora:	Stavební správa východ	
Adresa:	Nerudova 1, 779 00 Olomouc	

Zhotovitel dila:	EXprojekt s.r.o.	
Adresa:	Heršpická 758/13, 619 00 Brno	
Kontakt:	T: +420 533 312 000 E: info@exprojekt.cz	

Zhotovitel objektu:	EXprojekt s.r.o.	
Adresa:	Heršpická 758/13, 619 00 Brno	
Kontakt:	T: +420 533 312 000 E: info@exprojekt.cz	

Hlavní projektant (HIP):	Ing. Petr Jemelka	Ing. Dominik Mojžíšek	Specialista:	-
--------------------------	--------------------------	------------------------------	--------------	---

Název stavby/akce:	Sanace železničního spodku Lovosice - Bohušovice		Označení investora: S631500901
Název části:	Nástupiště		Zakázka: 2020-077
Název objektu/díleč části:	zast. Lukavec, nástupiště		Označení objektu/komplexu: D.2.1.2 SO 11-12-02
Název přílohy:	Charakteristický příčný řez		Číslo přílohy (typ/pořadí):
Název díleč části přílohy:	km 492,745		2. 032
Odpovědný projektant: Ing. Dominik Mojžíšek	Zpracovatel přílohy: Ing. Radek Šíp	Měřítko: 1:50 Formáty: 4 x A4	Stupeň dokumentace: DUSP+PDPS
Kraj: Ústecký	Katastrální území: viz textová část	TUDU: 0801 26	Smluvní datum zpracování: 30.9.2023

Kódové označení přílohy:
S631500901_PDPS_D2102_SO111202_XX_2_032_000